







## 1 Gegevens bedrijf

Naam bedrijf ..... Plaats .....  
 Datum ..... Naam uitvoerder .....

	1	2	3	4	5	6
Perceel/volnummer [1]	<input type="text"/>	<input type="text"/>	<input type="text"/>	<input type="text"/>	<input type="text"/>	<input type="text"/>
Oppervlakte (ha) [1]	<input type="text"/>	<input type="text"/>	<input type="text"/>	<input type="text"/>	<input type="text"/>	<input type="text"/>
Positie bodemkuilen /GPS coörd. W						
/GPS coörd. N	<input type="text"/>	<input type="text"/>	<input type="text"/>	<input type="text"/>	<input type="text"/>	<input type="text"/>
Bodemtype [2]	<input type="text"/>	<input type="text"/>	<input type="text"/>	<input type="text"/>	<input type="text"/>	<input type="text"/>
Gewascode [3]	<input type="text"/>	<input type="text"/>	<input type="text"/>	<input type="text"/>	<input type="text"/>	<input type="text"/>

[1] Zie gecombineerde opgave gewassen Ministerie EZ [2] 1 = zware klei 2 = lichte klei 3 = zwak lemig zand 4 = sterk lemig zand 5 = veen

[3] 259 = mais rotatie, 259c = mais continue, 266 = tijdelijk gras (<6 jaar), 265 = permanent gras

## 2 Bodemanalyse

	1	2	3	4	5	6
Zuurgraad (pH-CaCl <sub>2</sub> ) [4]	<input type="text"/>	<input type="text"/>	<input type="text"/>	<input type="text"/>	<input type="text"/>	<input type="text"/>
Organische Stof (%) [4]	<input type="text"/>	<input type="text"/>	<input type="text"/>	<input type="text"/>	<input type="text"/>	<input type="text"/>

[4] Zie bodemanalyse perceel, indien aanwezig, anders inschatten

## 3 BodemConditieScore (BCS)

Score x Wegingsfactor (0 = onvoldoende, 1 = matig, 2 = goed)

	Wegingsfactor	1	2	3	4	5	6
1 Gewasbedekking	<input type="text"/>	<input type="text"/>	<input type="text"/>	<input type="text"/>	<input type="text"/>	<input type="text"/>	<input type="text"/>
2 Beworteling	<input type="text"/>	<input type="text"/>	<input type="text"/>	<input type="text"/>	<input type="text"/>	<input type="text"/>	<input type="text"/>
3 Verdichting ondergrond 20 - 40 cm	<input type="text"/>	<input type="text"/>	<input type="text"/>	<input type="text"/>	<input type="text"/>	<input type="text"/>	<input type="text"/>
4 Regenwormen	<input type="text"/>	<input type="text"/>	<input type="text"/>	<input type="text"/>	<input type="text"/>	<input type="text"/>	<input type="text"/>
5 Bodemstructuur	<input type="text"/>	<input type="text"/>	<input type="text"/>	<input type="text"/>	<input type="text"/>	<input type="text"/>	<input type="text"/>
6 Zuurgraad (pH)	<input type="text"/>	<input type="text"/>	<input type="text"/>	<input type="text"/>	<input type="text"/>	<input type="text"/>	<input type="text"/>
7 Organische stof (kleur)	<input type="text"/>	<input type="text"/>	<input type="text"/>	<input type="text"/>	<input type="text"/>	<input type="text"/>	<input type="text"/>
8 Aantal gekleurde vlekken	<input type="text"/>	<input type="text"/>	<input type="text"/>	<input type="text"/>	<input type="text"/>	<input type="text"/>	<input type="text"/>

## 4 Aanvullende waarnemingen

Is seizoensafhankelijk en worden negatief beoordeeld

Score x Wegingsfactor (0 = geen, 1 = matig, 2 = veel)

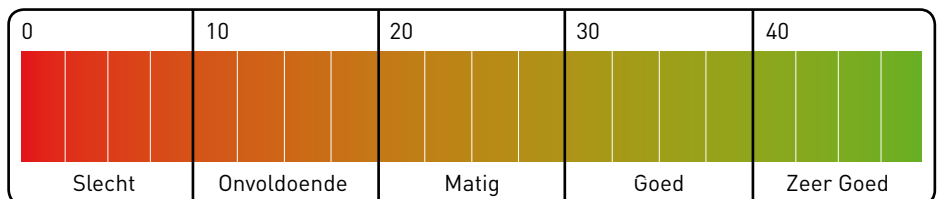
		1	2	3	4	5	6
9 Plasvorming	<input type="text"/>	<input type="text"/>	<input type="text"/>	<input type="text"/>	<input type="text"/>	<input type="text"/>	<input type="text"/>
10 Scheuren	<input type="text"/>	<input type="text"/>	<input type="text"/>	<input type="text"/>	<input type="text"/>	<input type="text"/>	<input type="text"/>
11 Spoorvorming / vertrapping	<input type="text"/>	<input type="text"/>	<input type="text"/>	<input type="text"/>	<input type="text"/>	<input type="text"/>	<input type="text"/>

<b>Totaal BodemConditieScore</b>	<input type="text"/>	<input type="text"/>	<input type="text"/>	<input type="text"/>	<input type="text"/>	<input type="text"/>
----------------------------------	----------------------	----------------------	----------------------	----------------------	----------------------	----------------------

## 5 Resultaten

**BodemConditieScore:**

Verdeel de scores over de meetlat



## 6 Opmerkingen